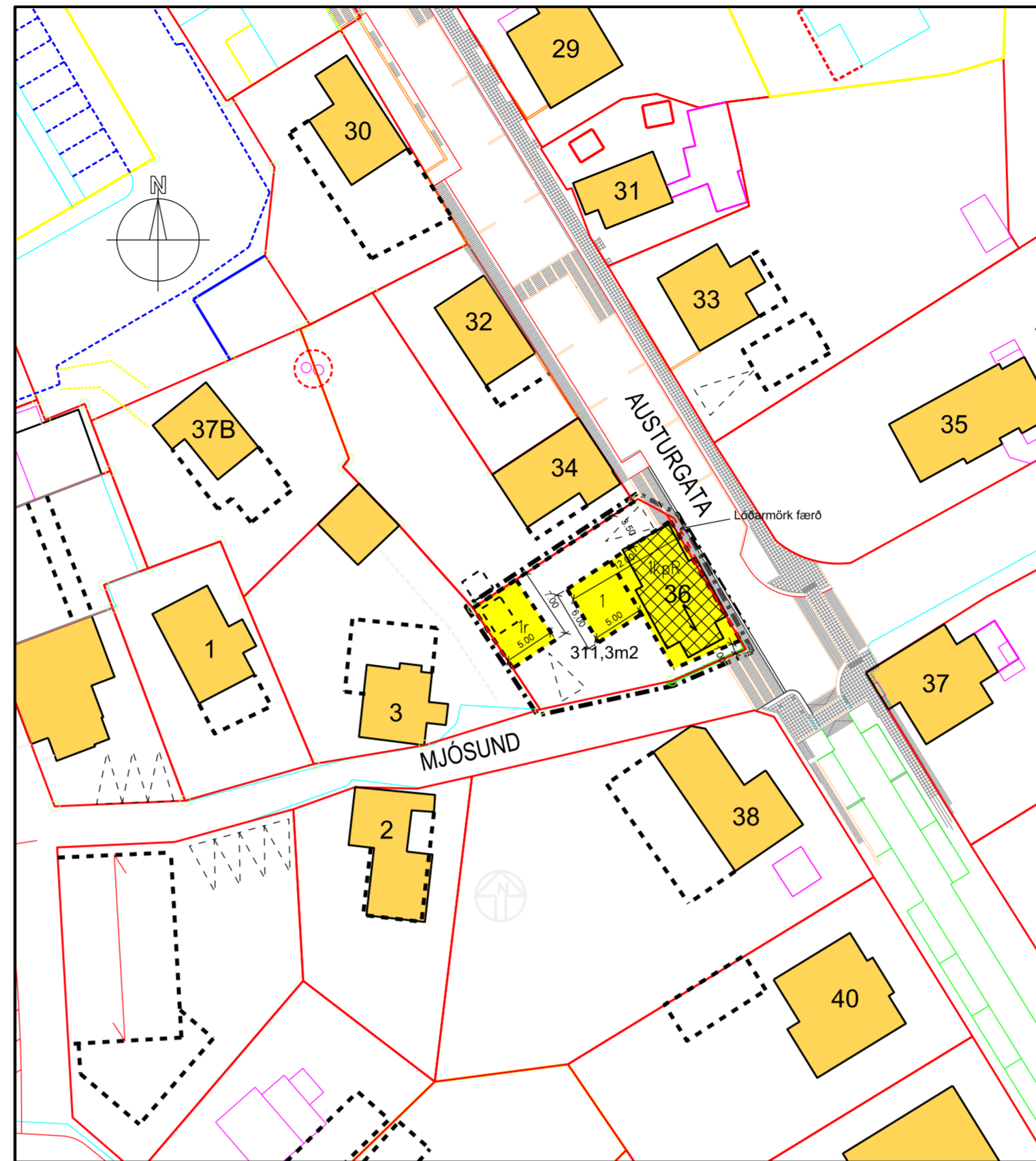


Gildandi skipulag, 1:500

Greinargerð:

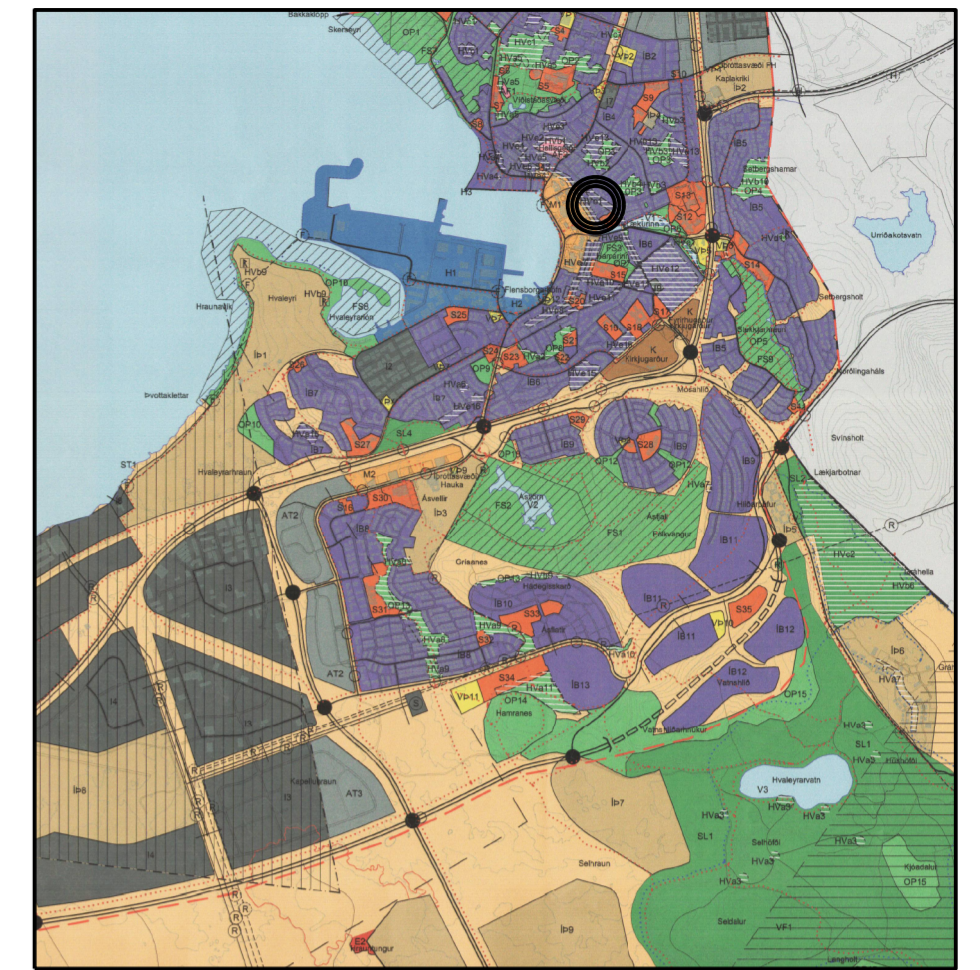
Skipulagsbreyting sú sem hér er sýnd tekur eingöngu til lóðarinnar nr. 36 við Austurgötu.
 Minjastofnun hefur heimilað niðurrif núverandi húss á lóðinni. Núverandi hús liggur örliðið skakkt við götulínu og verða lóðarmörk færð til þannig að þau verði samsíða götulínu. Lagðar eru byggingarlinur fyrir nýtt hús á lóðinni. Heimilt er að reisa einnar hæðar hús á kjallara af svipaðri hæð og nú er, með portbyggðri risnæð og mænisstefnu samsíða götu. Heimilt er að gera kvisti á rishæð og má samanlögð breidd þeirra á hvorri hlið vera allt að helmingi húslengdar. Einnar hæðar útbygging er heimiluð fram í lóðina. Í austurhorni lóðarinnar er heimilt að reisa bílskúr og vikur þá óskráð mannvirki sem fyrir er á lóðinni. Ekki eru gerðar sérstakar kröfur um byggingarefni.



Skipulagsbreyting í ágúst 2017, 1:500

Skýringar:

- Mörk skipulagssvæðis
- Lóðarmörk
- Núverandi hús
- Núverandi hús, vikjandi
- Óskráð mannvirki
- Byggingarreitur nýbyggingar m/mænisstefnu
- Bílastæði
- Húshæðir:
 $l = \text{ein hæð}$, $R = \text{ris} > 14^\circ$
 $r = \text{ris} < 14^\circ$, $p = \text{port}$, $k = \text{kjallari}$

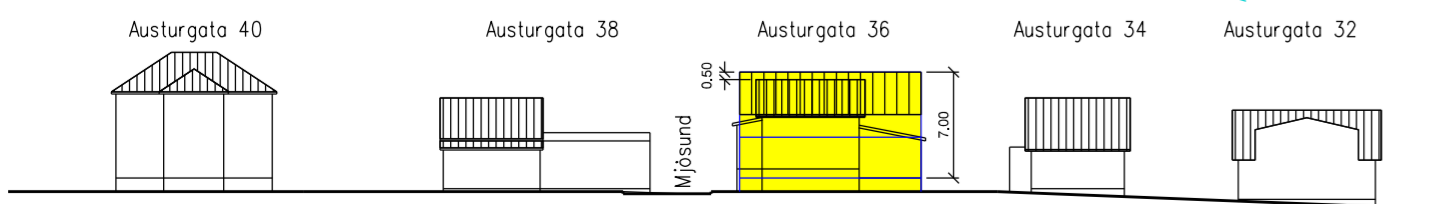


Aðalskipulag Hafnarfjarðar 2013-2025

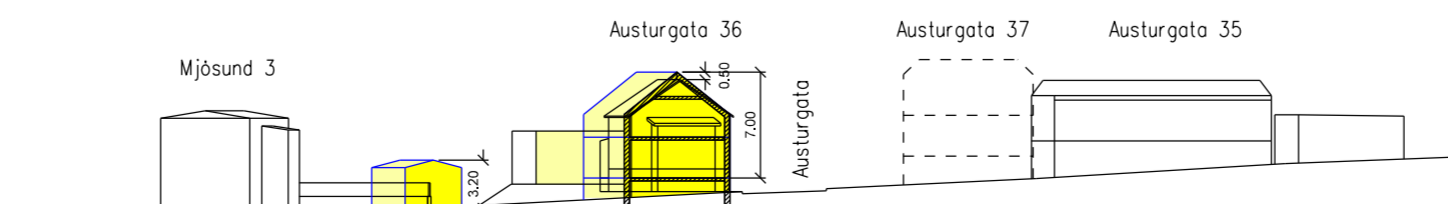
Deiliskipulagsbreyting þessi sem fengið hefur meðferð í samræmi við ákvæði 1. mgr. 43 gr. skipulagslaga nr. 123/2010 var samþykkt í skipulags- og byggingarráði Hafnarfjarðar þann 2017 og í bæjarstjórn Hafnarfjarðar þann 2017.

Breytingin var auglýst frá _____ 2017 með athugasemdafresti til _____ 2017.

_____ bærarstjóri Hafnarfjarðar



Ásýnd frá Austurgötu - 1:200



Ásýnd frá Mjósundi - 1:200

HH

HELGI HAFLÍÐASON, ARKITEKT FAÍ
 STUÐLASELI 44, 109 REYKJAVÍK, sími og fax: 552 2149
 kt. 020341-2979, netfang: helgiha@simnet.is

VERK: Austurgata 36, Hafnarfirði VERKNR.: 1736

HEITI: Deiliskipulagsbreyting Skipulagsuppráttur TEKN. NR.: 0.01

KVARDI: 1:500, 1:200 (blaðstærð A2) DAGS.: 31. ágúst 2017